



## Information bus tourisme.

### ACCÈS - DÉPOSE ET REPRISE DES VOYAGEURS - PARKING

#### **ACCÈS :**

A l'occasion de la Saint Vincent 2024 de Morey Saint Denis et Chambolle Musigny, les bus de tourisme ne pourront accéder à la manifestation que par le sud sur la commune de Vougeot.

Aucune possibilité de dépose au nord de la manifestation.

- Depuis le sud (Lyon), prendre A6 puis A31 et sortir à Nuits St Georges n°1. Suivre Dijon et Clos de Vougeot.

- Depuis Paris, rester sur A6 jusqu'à Beaune puis prendre A31 et sortir à Nuits St Georges n°1. Suivre Dijon et Clos de Vougeot.

- Depuis le nord (Troyes) Prendre A5 puis A31 et sortir à Nuits St Georges n°1. Suivre Dijon et Clos de Vougeot.

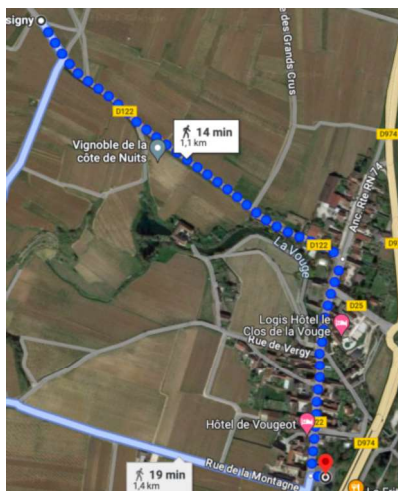
- Depuis l'est (Mulhouse) Prendre A36 puis A39 et A31 et sortir à Nuits St Georges n°1. Suivre Dijon et Clos de Vougeot.

#### **DÉPOSE ET REPRISE DES VOYAGEURS :**

Une station de dépose et de reprise des voyageurs est prévue sur la commune de Vougeot.

Plus Code : 5XF7+WJ7 Vougeot

Coordonnées GPS : 47°10'29.2"N 4°57'50.6"E



Après la descente du bus, l'entrée de la manifestation se trouve à 1,1 km (15 minutes à pied).

2 bénévoles seront présents pour guider les visiteurs.

Un plan sera distribué au chauffeur pour l'accès au parking du bus à Nuits st Georges.

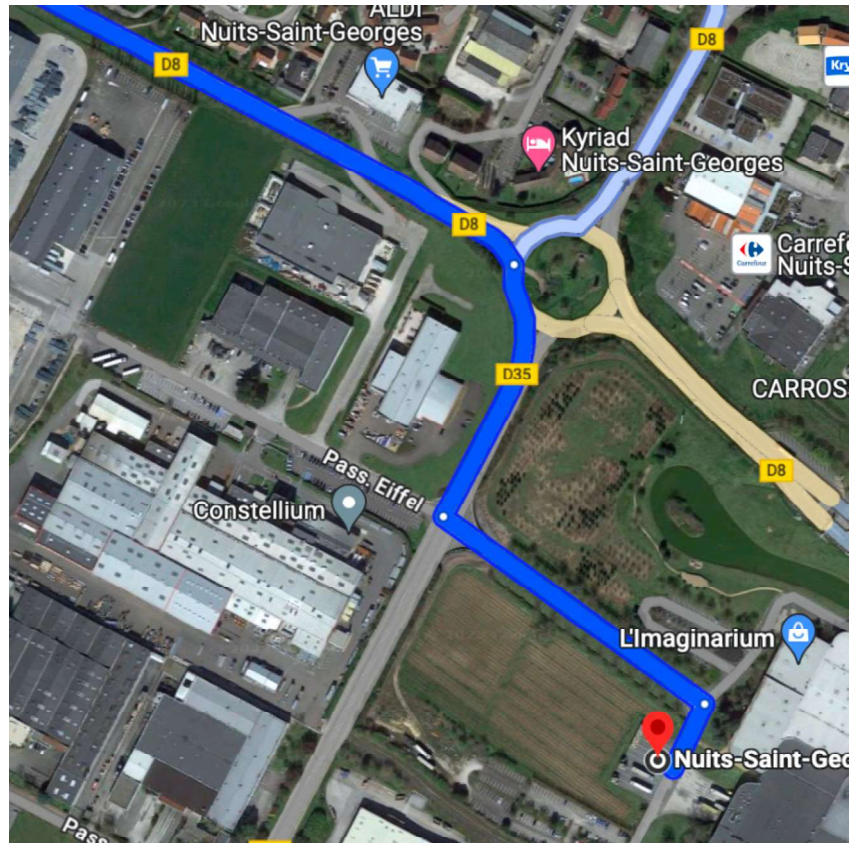
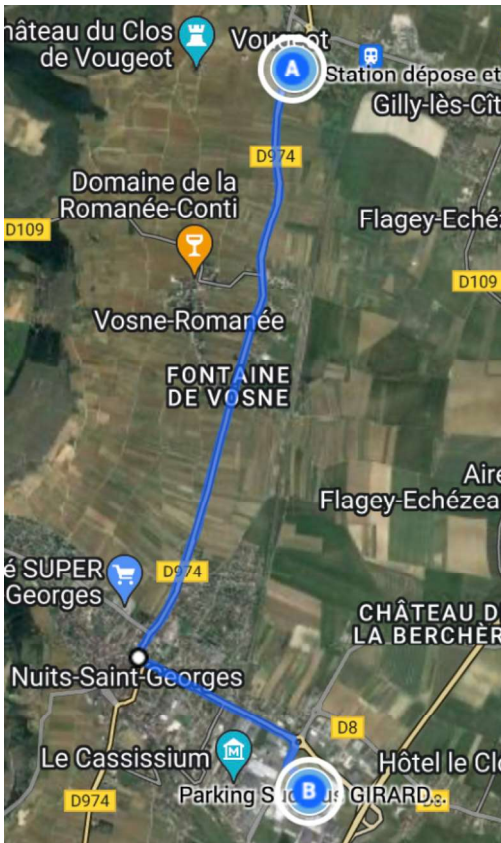
**Le reprise du bus se fera au même endroit**

## PARKING BUS TOURISME :

**Aucun bus ne devra rester stationner le long de la D974 ni après la dépose ni avant la reprise des voyageurs.**

Un parking est mis à la disposition des chauffeurs à Nuits st Georges sur le site de l'Imaginarium.  
8 km (6 minutes)

Plus code: 4XH8+R5P Nuits-Saint-Georges  
Coordonnées GPS : 47°07'46.5"N 4°57'55.7"E



**Pour le retour le groupe de voyageur devra être prêt avant l'arrivée du bus.**

**Les bus ne seront pas autorisés à attendre le groupe de voyageurs.**